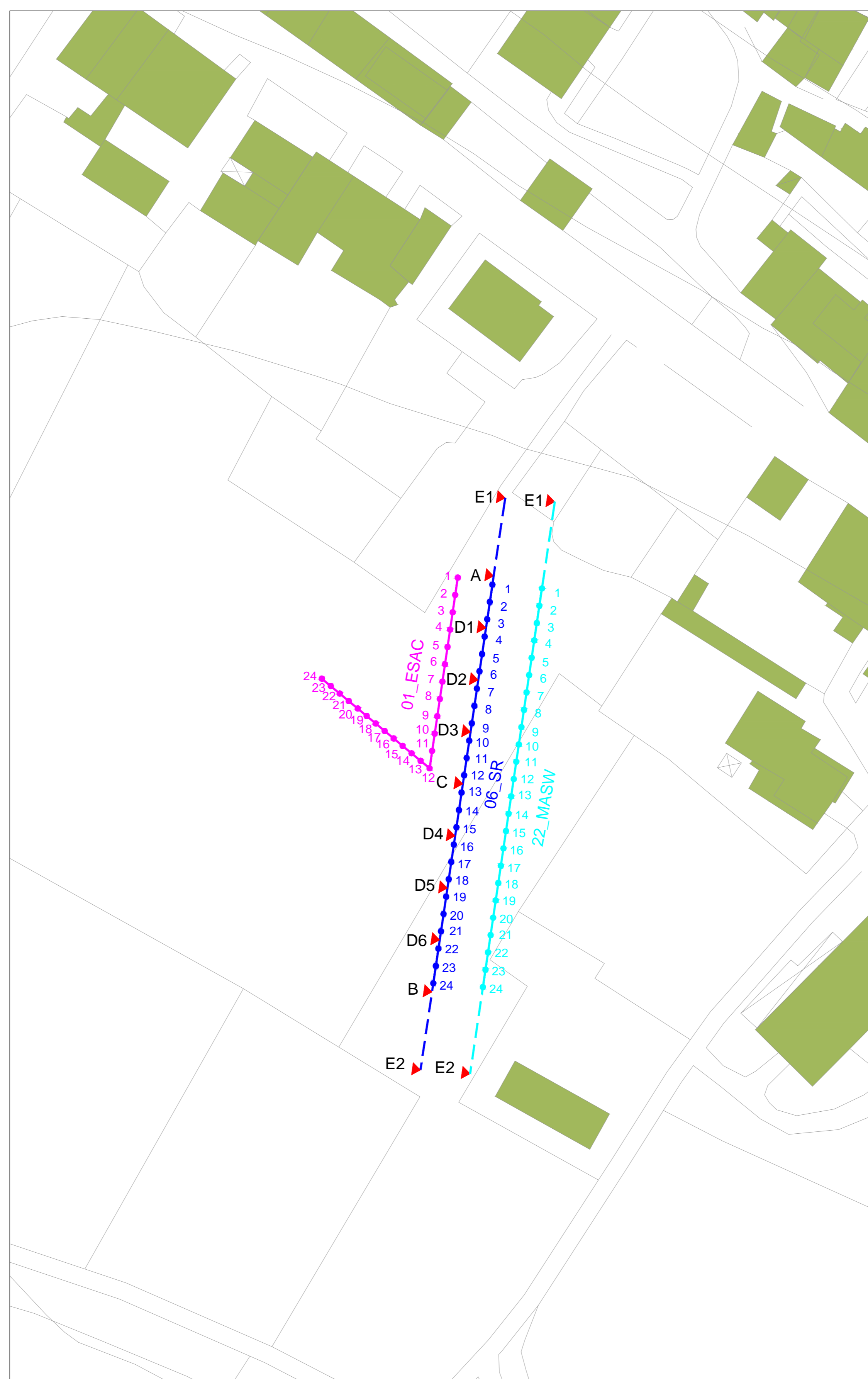


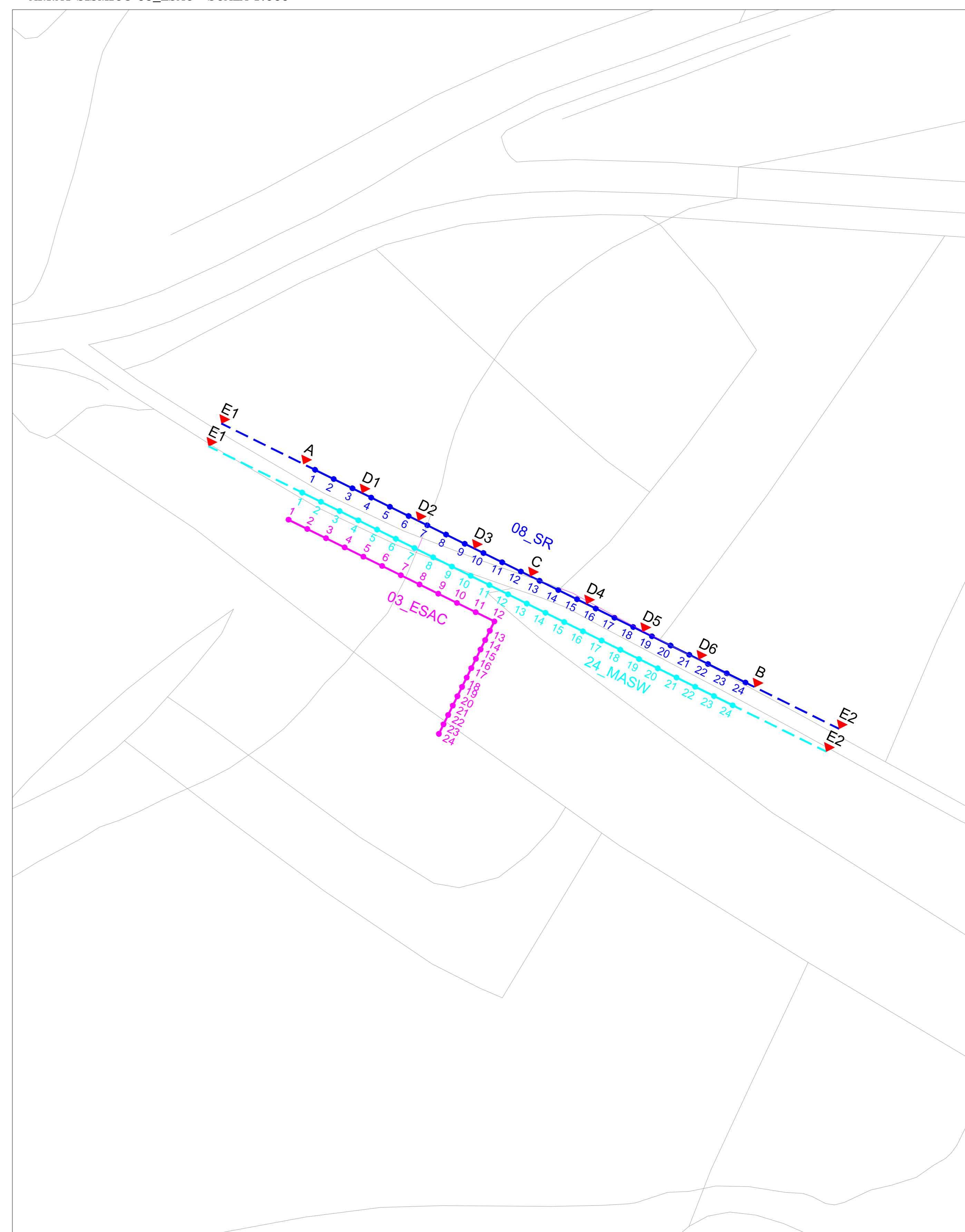
PRATA D'ANSIDONIA: PROVA SISMICA A RIFRAZIONE ONDE P 07\_SR . ACQUISIZIONE 23\_MASW.  
ARRAY SISMICO 02\_ESAC - SCALA 1:500



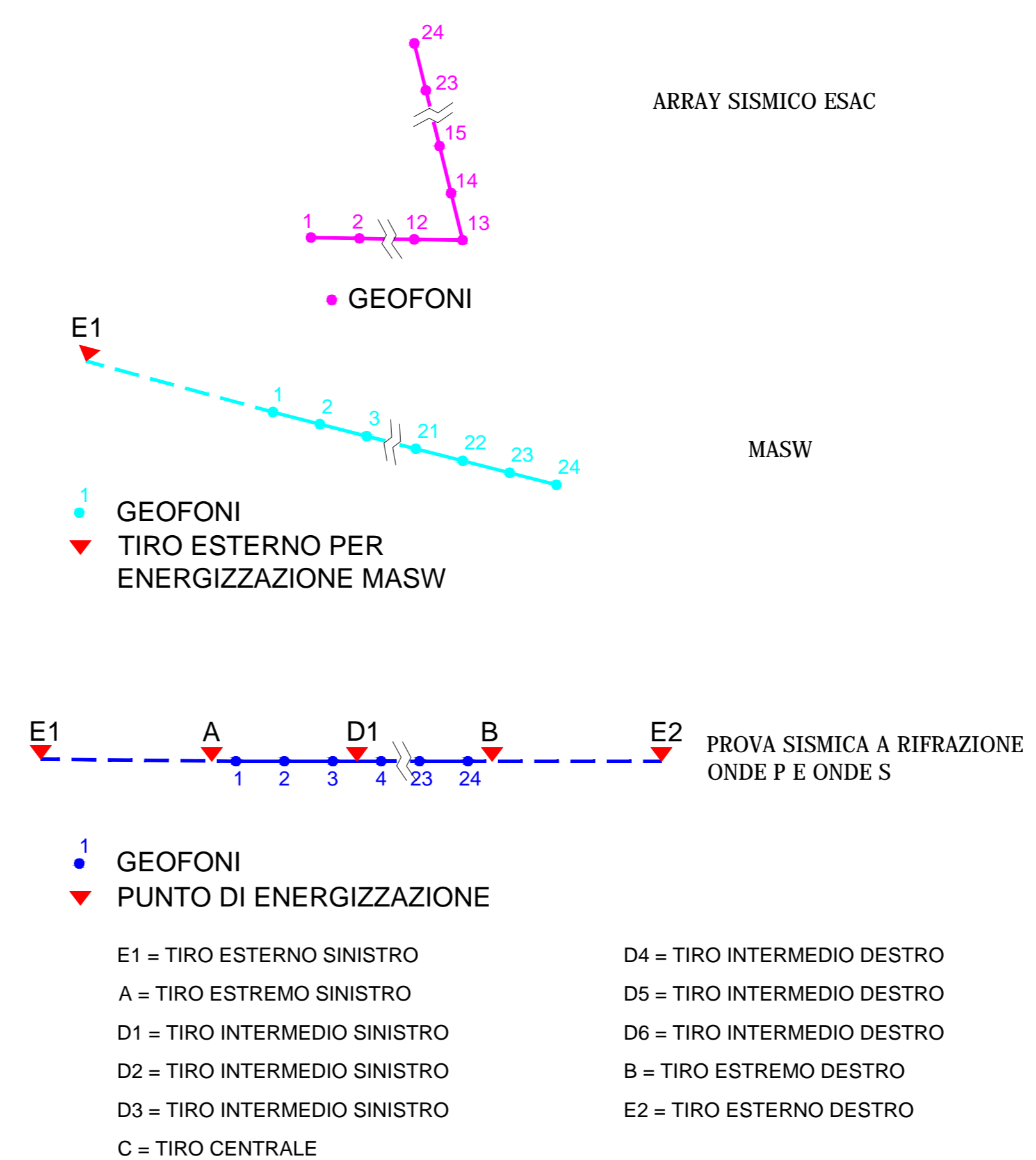
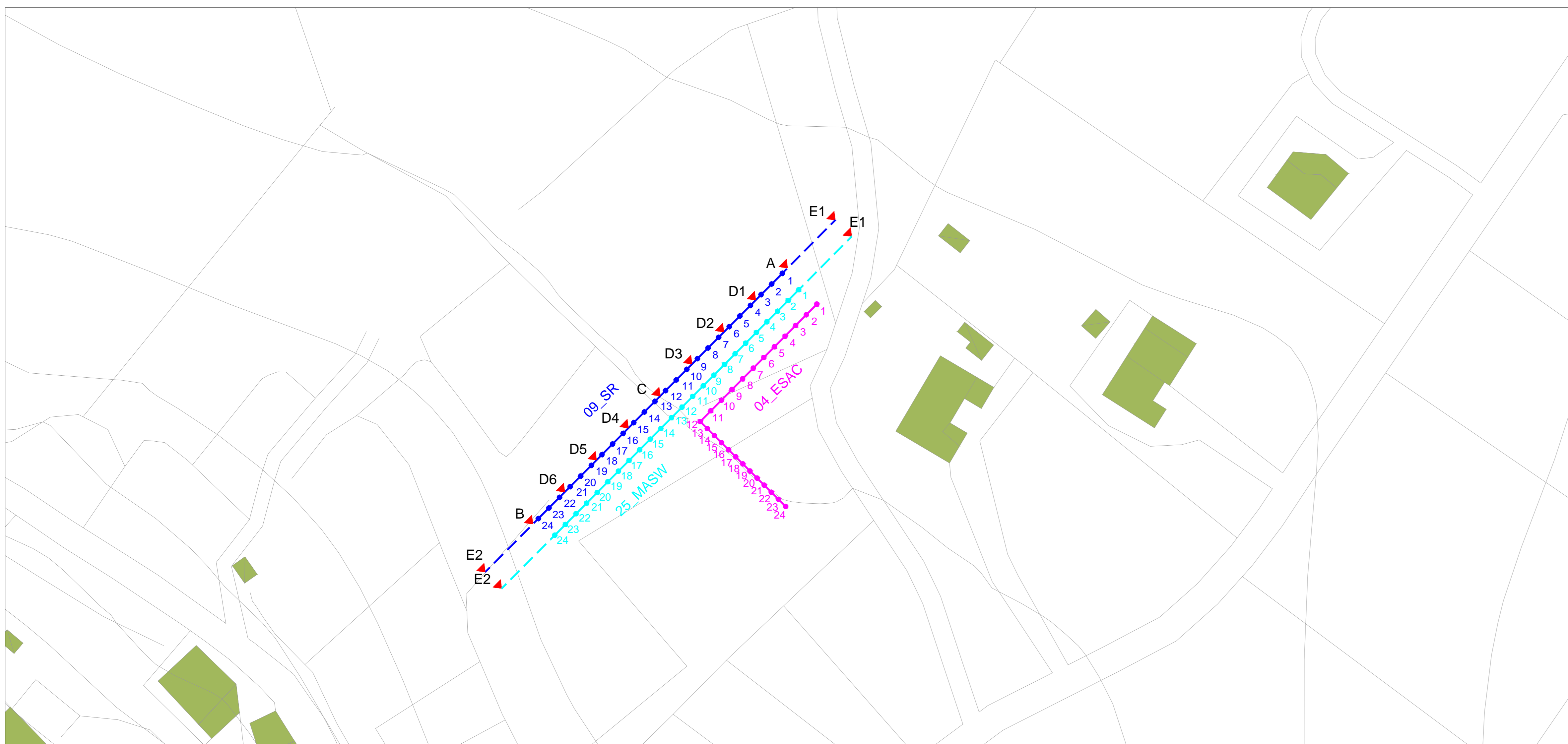
PRATA D'ANSIDONIA: PROVA SISMICA A RIFRAZIONE ONDE P 06\_SR . ACQUISIZIONE 22\_MASW.  
ARRAY SISMICO 01\_ESAC - SCALA 1:500



SAN NICANDRO: PROVA SISMICA A RIFRAZIONE ONDE P 08\_SR. ACQUISIZIONE 24\_MASW.  
ARRAY SISMICO 03\_ESAC - SCALA 1:500



TUSSIO: PROVA SISMICA A RIFRAZIONE ONDE P 09\_SR. ACQUISIZIONE 25\_MASW. ARRAY SISMICO 04\_ESAC - SCALA 1:500



INDAGINI GEOFISICHE INTEGRATE DI CARATTERIZZAZIONE SISMICA E PROPEDEUTICHE ALLA REDAZIONE DI CARTOGRAFIE GEOTECNICHE E GEODINAMICHE

## MICROZONAZIONE SISMICA

### TAV: 03 - Carta di dettaglio indagini

scala 1 : 500

Regione Abruzzo  
Comune di Prata d'Ansidonia (AQ)

GIUGNO 2016

COORDINATORE DEL PROGETTO:

ESECUZIONE INDAGINI: