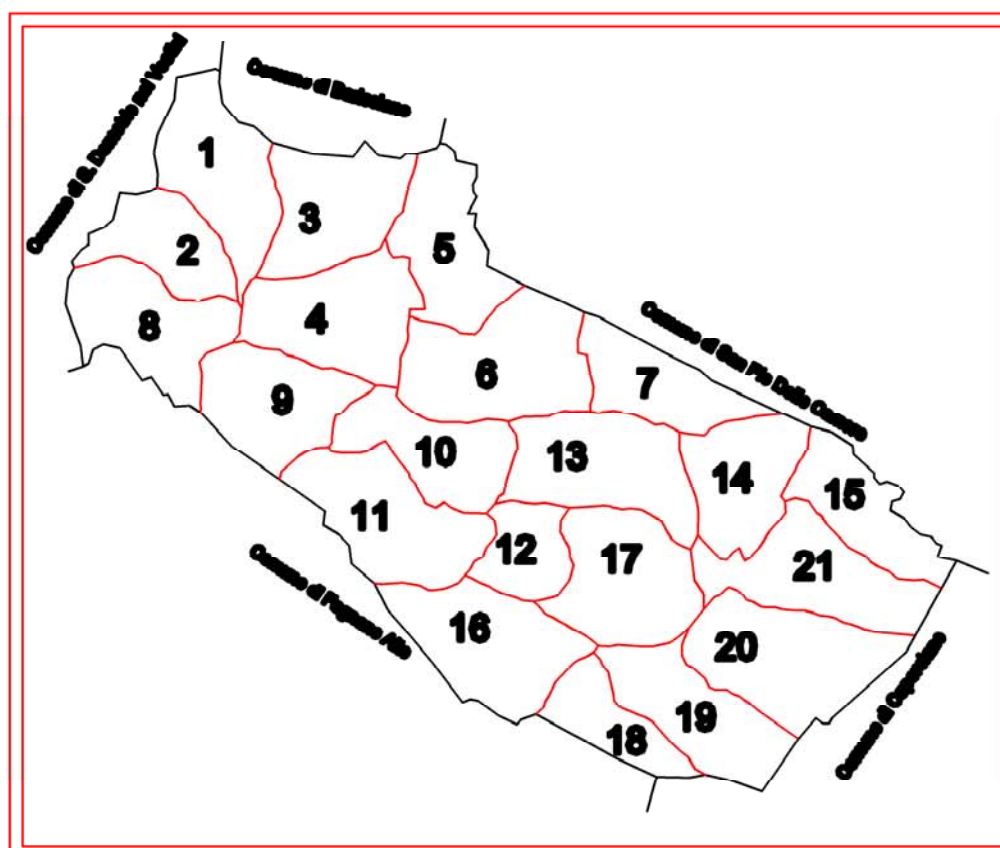


COMUNE DI PRATA D'ANSIDONIA (AQ)

**PROGETTO DI RIORDINO ED AGGIORNAMENTO TERRENI DI USO CIVICO IN BASE
ALLA L. 1766/27 E R.D. 332/28, D.P.R. 616/77, L.R. 25/88, 68/98**

OGGETTO : MAPPE CATASTALI AGGIORNATE

ZONA DI INTERVENTO : COMUNE DI PRATA D'ANSIDONIA




LEGENDA




TERRENI LEGITTIMATI

Da pagare canone arretrato rivalutato, ed eventuale affrancazione, terreni legittimati con Decreto del 1939



TERRENI DA REINTEGRARE

Da pagare canone arretrato, eventualmente da sdemanializzare e acquistare, terreni da reintegrare a favore del Comune con Ordinanza del 1939



TERRENI DEMANIALI

Liberi da possesso privato e intestano al Comune, terreni demaniali con Decreto del 1939



TERRENI SDEMANIALIZZATI NON ACQUISTATI

Posseduti dai privati (ma non acquistati) o dal Comune, sdemanializzati, terreni ex gialli con Ordinanza del 1939 e Delibera del 1987 o solo Delibera del 1987



TERRENI SDEMANIALIZZATI ACQUISTATI O DA ACQUISTARE

Posseduti dai privati (acquistati o da acquistare) o dal Comune, sdemanializzati, terreni ex rossi con Decreto del 1939 e Delibera del 1987



TERRENI DEMANIALI POSSEDUTI DAI PRIVATI

Posseduti da privati (acquistati o da acquistare), eventualmente da sdemanializzare, terreni ex rossi con Decreto del 1939

DATA : 31/07/2007

SCALA : VARIE

C - TERRENI SDEMANIALIZZATI NON ACQUISTATI

G - TERRENI DA REINTEGRARE

M - TERRENI SDEMANIALIZZATI ACQUISTATI O DA ACQUISTARE

P - TERRENI DEMANIALI POSSEDUTI DA PRIVATI

R - TERRENI DEMANIALI

V - TERRENI LEGGITTIMATI